

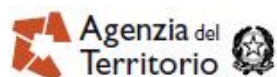
Ufficio del Territorio di VICENZA

**Particelle iscritte al Catasto Terreni interessate da
fabbricati che non risultano dichiarati al Catasto
(ai sensi del comma 36 dell'art. 2 del D.L. 3.10.2006, n. 262, convertito con
modificazioni dalla legge 24.11.2006, n. 286, e successive modificazioni)**

Comune di MONTEVIALE (Codice: F662)

TOTALE PARTICELLE: 198

N.	DATI IDENTIFICATIVI DELLA PARTICELLA				DATA MANCATA DICHIARAZIONE
	SEZIONE	FOGLIO	NUMERO	DENOMINATORE	
1		1	26		
2		1	30		
3		1	32		
4		1	63		
5		1	226		
6		1	261		
7		1	304		
8		1	307		
9		1	411		
10		1	433		
11		1	511		
12		1	512		
13		1	514		
14		1	547		
15		1	665		
16		1	710		
17		1	835		
18		1	884		
19		1	903		
20		1	966		
21		1	1144		
22		1	1187		
23		2	39		
24		2	47		
25		2	50		
26		2	65		
27		2	85		
28		2	92		
29		2	223		
30		2	229		



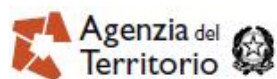
Ufficio del Territorio di VICENZA

**Particelle iscritte al Catasto Terreni interessate da
fabbricati che non risultano dichiarati al Catasto
(ai sensi del comma 36 dell'art. 2 del D.L. 3.10.2006, n. 262, convertito con
modificazioni dalla legge 24.11.2006, n. 286, e successive modificazioni)**

Comune di MONTEVIALE (Codice: F662)

TOTALE PARTICELLE: 198

N.	DATI IDENTIFICATIVI DELLA PARTICELLA				DATA MANCATA DICHIARAZIONE
	SEZIONE	FOGLIO	NUMERO	DENOMINATORE	
31		2	276		
32		2	404		
33		2	413		
34		2	485		
35		2	588		
36		2	592		
37		2	668		
38		3	72		
39		3	208		
40		3	209		
41		3	225		
42		3	242		
43		3	318		
44		3	407		
45		3	413		
46		3	504		
47		3	590		
48		4	18		
49		4	64		
50		4	99		
51		4	102		
52		4	104		
53		4	105		
54		4	124		
55		4	126		
56		4	145		
57		4	148		
58		4	172		
59		4	217		
60		4	219		



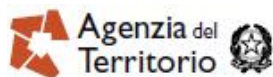
Ufficio del Territorio di VICENZA

**Particelle iscritte al Catasto Terreni interessate da
fabbricati che non risultano dichiarati al Catasto
(ai sensi del comma 36 dell'art. 2 del D.L. 3.10.2006, n. 262, convertito con
modificazioni dalla legge 24.11.2006, n. 286, e successive modificazioni)**

Comune di MONTEVIALE (Codice: F662)

TOTALE PARTICELLE: 198

N.	DATI IDENTIFICATIVI DELLA PARTICELLA				DATA MANCATA DICHIARAZIONE
	SEZIONE	FOGLIO	NUMERO	DENOMINATORE	
61		4	234		
62		5	15		
63		5	19		
64		5	107		
65		5	149		
66		5	178		
67		5	214		
68		5	216		
69		5	386		
70		5	391		
71		5	396		
72		5	411		
73		5	467		
74		5	470		
75		5	481		
76		5	514		
77		5	547		
78		5	554		
79		5	555		
80		5	557		
81		5	576		
82		5	577		
83		5	578		
84		5	579		
85		5	580		
86		5	581		
87		5	582		
88		5	583		
89		5	584		
90		5	585		



Ufficio del Territorio di VICENZA

**Particelle iscritte al Catasto Terreni interessate da
fabbricati che non risultano dichiarati al Catasto
(ai sensi del comma 36 dell'art. 2 del D.L. 3.10.2006, n. 262, convertito con
modificazioni dalla legge 24.11.2006, n. 286, e successive modificazioni)**

Comune di MONTEVIALE (Codice: F662)

TOTALE PARTICELLE: 198

N.	DATI IDENTIFICATIVI DELLA PARTICELLA				DATA MANCATA DICHIARAZIONE
	SEZIONE	FOGLIO	NUMERO	DENOMINATORE	
91		5	635		
92		5	636		
93		5	637		
94		5	638		
95		5	639		
96		5	640		
97		5	641		
98		5	642		
99		5	663		
100		5	665		
101		5	666		
102		5	667		
103		5	668		
104		5	669		
105		5	670		
106		5	671		
107		5	672		
108		5	673		
109		5	674		
110		5	675		
111		5	676		
112		5	677		
113		5	678		
114		5	679		
115		5	680		
116		5	681		
117		5	682		
118		5	683		
119		5	767		
120		5	768		



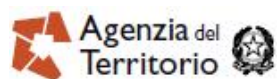
Ufficio del Territorio di VICENZA

**Particelle iscritte al Catasto Terreni interessate da
fabbricati che non risultano dichiarati al Catasto
(ai sensi del comma 36 dell'art. 2 del D.L. 3.10.2006, n. 262, convertito con
modificazioni dalla legge 24.11.2006, n. 286, e successive modificazioni)**

Comune di MONTEVIALE (Codice: F662)

TOTALE PARTICELLE: 198

N.	DATI IDENTIFICATIVI DELLA PARTICELLA				DATA MANCATA DICHIARAZIONE
	SEZIONE	FOGLIO	NUMERO	DENOMINATORE	
121		5	769		
122		5	770		
123		5	771		
124		5	772		
125		5	773		
126		5	774		
127		5	777		
128		5	778		
129		5	789		
130		5	790		
131		5	900		
132		5	931		
133		5	946		
134		5	995		
135		5	996		
136		5	1051		
137		5	1055		
138		5	1056		
139		5	1093		
140		5	1248		
141		5	1296		
142		5	1303		
143		5	1305		
144		5	1326		
145		5	1365		
146		5	1382		
147		5	1495		
148		6	8		
149		6	23		
150		6	24		



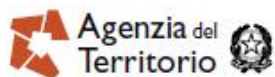
Ufficio del Territorio di VICENZA

**Particelle iscritte al Catasto Terreni interessate da
fabbricati che non risultano dichiarati al Catasto
(ai sensi del comma 36 dell'art. 2 del D.L. 3.10.2006, n. 262, convertito con
modificazioni dalla legge 24.11.2006, n. 286, e successive modificazioni)**

Comune di MONTEVIALE (Codice: F662)

TOTALE PARTICELLE: 198

N.	DATI IDENTIFICATIVI DELLA PARTICELLA				DATA MANCATA DICHIARAZIONE
	SEZIONE	FOGLIO	NUMERO	DENOMINATORE	
151		6	37		
152		6	40		
153		6	42		
154		6	46		
155		6	127		
156		6	128		
157		6	164		
158		6	165		
159		6	167		
160		6	170		
161		6	194		
162		6	238		
163		6	254		
164		6	296		
165		6	297		
166		6	310		
167		6	453		
168		6	454		
169		6	503		
170		6	504		
171		6	505		
172		6	506		
173		6	526		
174		6	531		
175		6	592		
176		6	619		
177		7	57		
178		7	59		
179		7	120		
180		7	122		



Ufficio del Territorio di VICENZA

**Particelle iscritte al Catasto Terreni interessate da
fabbricati che non risultano dichiarati al Catasto
(ai sensi del comma 36 dell'art. 2 del D.L. 3.10.2006, n. 262, convertito con
modificazioni dalla legge 24.11.2006, n. 286, e successive modificazioni)**

Comune di MONTEVIALE (Codice: F662)

TOTALE PARTICELLE: 198

N.	DATI IDENTIFICATIVI DELLA PARTICELLA				DATA MANCATA DICHIARAZIONE
	SEZIONE	FOGLIO	NUMERO	DENOMINATORE	
181		7	124		
182		7	129		
183		7	132		
184		7	134		
185		7	205		
186		7	225		
187		8	19		
188		8	71		
189		8	116		
190		8	126		
191		9	10		
192		9	32		
193		9	33		
194		9	34		
195		9	43		
196		9	45		
197		9	54		
198		9	60		