



Elaborato
v2 4A
Scala
1:10.000

Perimetrazione degli ambiti di urbanizzazione consolidata
ai sensi dell'art. 2 della LR 14/2017 e dell'allegato B alla DGRV 668/2018

LEGENDA N.T.

-  Confine comunale e del PAT
-  AUC: ambiti di urbanizzazione consolidata ai sensi dell'art. 2 della LR 14/2017 e delle precisazioni ulteriori del capitolo 3 dell'allegato B alla DGRV 668/2018

Art. 18

COMUNE DI MONTEVALE
Provincia di Vicenza

P.A.T.

Elaborato
v2

4A

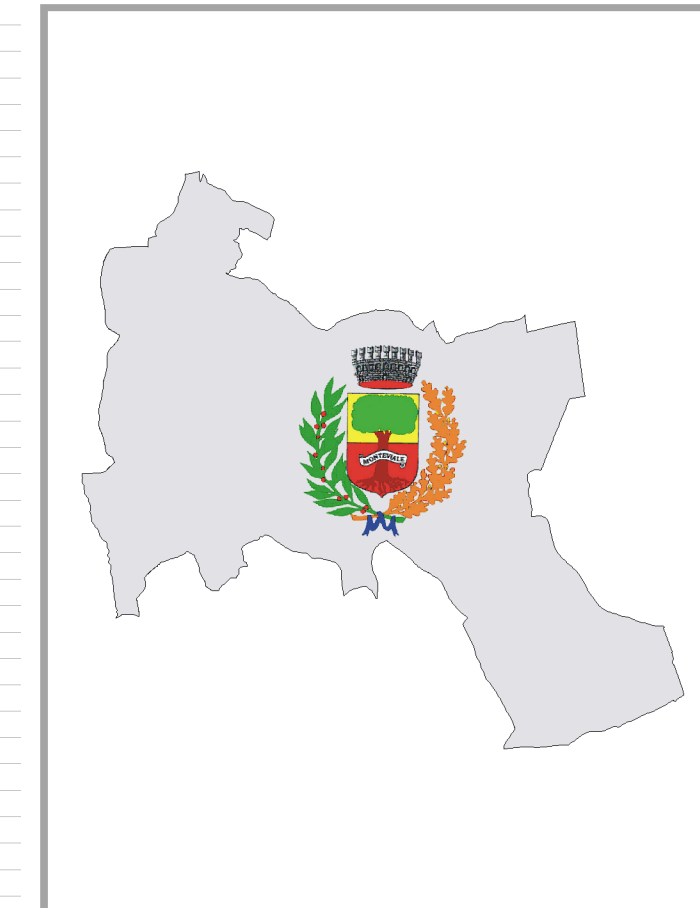
Scala
1:10.000

Perimetrazione degli ambiti di urbanizzazione consolidata
ai sensi dell'art. 2 della LR 14/2017 e dell'allegato B alla DGRV 668/2018

della Variante di adeguamento alla normativa regionale sul contenimento
del consumo di suolo (LR 14/2017 e DGR 668/2018), approvata con D.C.C. n. 4 del 13/04/2021

Progettista della variante
ing. Luca Zanella

Sindaco
Elisa Santucci



Responsabile Area Tecnica
geom. Daniele Marangoni